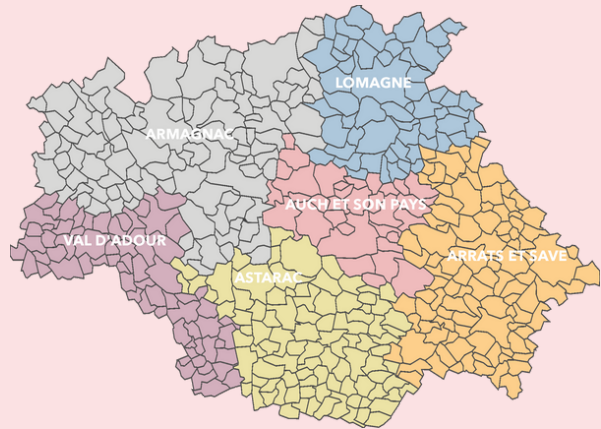


Carte d'identité

Superficie : 6 257 km²
 Population : 191 283 habitants
 Densité de population :
 31 habitants/km²
 461 communes




Sources fond de carte:wikipedia/Carte vierge du département du Gers/Poulpy

6 territoires de caractère, une identité commune :


- ◆ Armagnac,
- ◆ Auch et son Pays,
- ◆ Arrats et Save,
- ◆ Lomagne,
- ◆ Astarac,
- ◆ Val d'Adour.

Un patrimoine
reconnu
par des labels
nationaux



3 stations thermales :

- ◆ Castéra-Verduzan,
- ◆ Cazaubon/Barbotan
les Thermes,
- ◆ Lectoure.



2,1 MILLIONS DE VISITEURS



NUITÉES TOURISTES : 6,8 MILLIONS

- 75 % de nuitées touristes français
- 25 % de nuitées touristes étrangers



EXCURSIONNISME : 11,8 MILLIONS

- 86 % d'excursionnisme français
- 14 % d'excursionnisme étrangers

€ Dépenses

350 MILLIONS D'€ de dépenses dans le Gers

- 300 millions d'€ de dépenses des touristes
- 50 millions d'€ de dépenses des visiteurs à la journée

Capacité d'accueil

74 600 LITS

- 39 % d'hébergement marchand
- 61 % d'hébergements non marchand



Emploi salarié

1 406 emplois touristiques salariés



Données de fréquentation



Baignade

424 000 visiteurs



Patrimoine

553 000 visiteurs



Événementiel

695 000 visiteurs,
dont **378 000** payants



Thermalisme

16 650 curistes,
5 000 accompagnants



Oenotourisme

93 000 visiteurs



Offices de
Tourisme

82 000 demandes
d'information au comptoir